














ESCALA
H= 1/500
V=1/50

CONVENÇÕES TOPOGRÁFICAS				OBSERVAÇÕES
ÁRVORES		MURO MEIO-FIO BORDO DE PISTA	EDIFICAÇÃO DE ALVENARIA EDIFICAÇÃO DE MADEIRA	REFERÊNCIA PLANALTIMÉTRICA
ÁRVORES PROTEGIDAS		CERCA DE ARAME REDE ELÉTRICA GRADE	COBERTURA POÇO DE VISITA SANITÁRIO CAIXA TELEFONE	BASE = 1483 X = 37259.35049 Y = 640322.39449 Z = 4.293 ALTIMETRIA REFER. = 1484 X = 37259.80439 Y = 6403167.43169 Z = 4.4303
ÁRVORES TIPO PAINEIRA		CERCA DE MADEIRA BORDA DE RUA SEM PAV.	CAIXA ELÉTRICA TELEFONE PÚBLICO	PONTOS VINCULADOS A REDE DE REFERÊNCIA PLANALTIMÉTRICA FORNECIDA PELA PREFEITURA DE PELOTAS/RS.
			TAMPÃO DE FERRO POSTE DE MADEIRA (Ø=30cm) POSTE DE CONCRETO (Ø=30cm) POSTE DE CONCRETO COM TRANSFORMADOR POSTE DE FERRO POSTE DE FERRO COM LUMINÁRIA	TIPOS DE PAVIMENTO B BASALTO C/CONC. CONCRETO L/LAD. LADRILHO LAU/LAJO P PEDRA REGULAR PAVI-S PAVIMENTO INTERTRAVADO



CONVENÇÕES DO PROJETO	
	PASSEIO NOVO
	PASSEIO EXISTENTE
	CRUZAMENTO ELEVADO
	PARADA DE ÔNIBUS
	LIMITE DO PASSEIO
	MEIO-FIO PROJETADO
	MEIO-FIO RELOCADO
	MEIO-FIO EXISTENTE
	EIXO PROJETADO
	REBAIXO DE CALÇADA
	FLUXO PRINCIPAL
	FLUXO SECUNDÁRIO
	FLUXO CORREDOR ÔNIBUS

UÓÙÒÛΧΕ (ÒÙÁ ÚÙÛΝΑΨΝÒÙΚ

6 - NOS LOCAIS ONDE HOUVEREM ENTRADA DE GARAGEM E ACESSO A ESTABELECIMENTO
 7 - NOS LOCAIS ONDE HOUVEREM ENTRADA DE GARAGEM E ACESSO A ESTABELECIMENTO

RBO		Versão Inicial		NOV/14		Eng.º Fernando	
REVISÃO		OBSERVAÇÕES		DATA		VISTO	
		<p align="center">PREFEITURA MUNICIPAL DE PELOTAS UNIDADE DE GERENCIAMENTO DE PROJETOS - UGP</p>					
<p align="center">P R O J E T O D E M O B I L I D A D E U R B A N A</p> <p align="center">Eduardo Leite - Prefeito Municipal Jair Seidel - Secretário Executivo do UGP</p>							
PROJETO: INCORP CONSULTORIA E ASSESSORIA LTDA.				ARQUIVO: MUÇO-01 - PECMURA.dwg			
RESPONSÁVEL TÉCNICO: ENG.º JOSE CARLOS TEIXEIRA TEDESCO CREA: 005546/RS				DATA: FEV/2015			
PROJETO GEOMÉTRICO				ESCALA: INDICADA			
TRECHO: ZONA URBANA DO PIMMUNTO DE PELOTAS/RS				REVISÃO: R04			
RUA GENERAL OSÓRIO				PRANCHETA:			
<p align="center">PLANIALTIMÉTRICO - km 1+900 ao km 2+380</p>							
<p align="right">05/07</p>							